




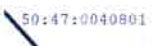

С
Ю

Графическое описание местоположения публичного сервитута РП 226, по адресу : г. Орехово-Зуево, ул. Егорьевская (у АЗС по Егорьевскому шоссе рядом



Масштаб 1:1 000

Условные обозначения:

- 1. - характерная точка границы образуемого земельного участка
- :130 - кадастровый номер земельного участка
-  - ОКС сведения о границах которого отсутствуют в ЕГРН
-  - граница контура образуемого земельного участка
-  - границы ЗОУИТ
-  - границы и номер кадастрового квартала
-  - границы и кадастровый номер земельных участков по сведениям ЕГРН
- система координат МСК-50, зона 18
- Подпись Жукова С.В. Дата 25.01.2021 г.
- Место для оттиска печати лица, составившего графическое описание



Утверждена

(наименование документа об утверждении, включая наименования органов государственной власти или

органов местного самоуправления, принявших решение об утверждении схемы или

подписавших соглашение о перераспределении земельных участков)

от _____ № _____

Схема расположения земельного участка или земельных участков на кадастровом плане территории

Площадь земельного участка		57 м ²	
Обозначение характерных точек границ	Координаты, м		
	X	Y	
1	2	3	
н1	472 615,31	2 280 632,48	
н2	472 616,53	2 280 640,16	
н3	472 609,29	2 280 641,32	
н4	472 608,08	2 280 633,67	
н1	472 615,31	2 280 632,48	